



visit *Drâa*
Tafilalet

**VIVRE DRÂA TAFILALET
COMME UN LOCAL**

Marsoc



Vivre Drâa Tafilalet Comme un Local

SOMMAIRE

INTRODUCTION

01 | 02

OUARZAZATE

03 | 04 | 05 | 06 | 07 | 08 | 09 | 10

ERRACHIDIA

11 | 12 | 13 | 14 | 15 | 16 | 17 | 18

INFORMATIONS PRATIQUES

43 | 44

ZAGORA

19 | 20 | 21 | 22 | 23 | 24 | 25 | 26

TINGHIR

27 | 28 | 29 | 30 | 31 | 32 | 33 | 34

MIDELT

35 | 36 | 37 | 38 | 39 | 40 | 41 | 42



Région
**DRÂA
TAFILALET**

- Ouarzazate
- Errachidia
- Zagora
- Tinghir
- Midelt



Introduction

Entre anciens Ksours et Kasbahs, villages et vestiges archéologiques, gravures rupestres et Tumuli, musées et ruines de cités médiévales, la région de Drâa Tafilalet est profondément ancrée dans l'histoire de l'humanité depuis des milliers d'années. De la préhistoire à nos jours, la région a vu l'arrivée de ses premiers habitants berbères venus de l'Est plusieurs millénaires auparavant et qui ont gravé le Tifinagh; l'alphabet berbère dans les parois rocheuses de Foug Chenna à une quarantaine de kilomètres de Zagora. Les descendants de ces amazighs ont vécu pendant des milliers d'années aux côtés d'israélites venus d'Orient et des noirs d'Afrique arrivés au gré du commerce caravanier dans cette région aride, mais accueillante où l'hospitalité légendaire de ses habitants rend émus tous ses visiteurs. Tous ces peuples ont apporté leur pierre à l'édifice et fait de Drâa Tafilalet ce qu'elle est aujourd'hui. Une région authentique dotée d'une histoire riche et diversifiée. À titre d'exemple, malgré ses airs de village touristique, la visite du Ksar Ait Benhaddou près de Ouarzazate plonge d'emblée le visiteur dans une ambiance médiévale. Le village de Tazrouft à Midelt où a vécu et a été inhumé Abou Salim Al Ayachi, érudit et soufi musulman entraîne le visiteur au 17e siècle abrite une belle bibliothèque. Celle de la Zaouïa Naciria de Tamegroute, à Zagora, préserve jalousement ses 4000 manuscrits rares. Elle accueille également huit tombeaux de savants musulmans et plonge le visiteur dans l'atmosphère soufie. L'ombre du Pacha Glaoui semble, elle, toujours planer à Ouarzazate et à Tinghir à travers les vestiges de ses Kasbahs en ruines. Les restes de Sijilmassa, dénotent pour leur part du passé glorieux de cette cité jadis prospère grâce au commerce des caravaniers. Certains des plus grands Ksours et des mieux situés, bâtis pour être des forteresses contre les attaques extérieures sont aujourd'hui réhabilités par l'État ou des investisseurs touristiques au grand bonheur des habitants et des touristes. On peut citer le Ksar Ait Al Haj Ali et le Ksar et musée El Khorbat à Tinghir, le Ksar Abouam, le Ksar Ait Benhaddou et le Ksar Amzrou à Zagora... Plusieurs Kasbahs ont, elles aussi, eu la chance de bénéficier d'une restauration. Il s'agit de la Kasbah Tifoultoute, la Kasbah de Taourirte à Ouarzazate et la Kasbah Atman ou Moussa à Midelt... pour n'en citer que ceux-là. La région Drâa Tafilalet foisonne de sites historiques et archéologiques plus surprenants les uns que les autres. Voici une sélection de 30 sites que vous pourrez visiter durant votre séjour.



Province de Ouarzazate

Entre oasis, kasbahs et vallées luxuriantes, la province de Ouarzazate offre des paysages majestueux. La ville ; capitale du cinéma est devenue incontournable pour les grands tournages internationaux. Ses Ksours et ses Kasbahs centenaires sont devenus des scènes de tournage exceptionnelles.



Ksar Ait Benhaddou

Situé à 30 km au nord-ouest d'Ouarzazate, le Ksar Ait Benhaddou figure dans le patrimoine mondial de l'UNESCO depuis 1987. Ce très beau village communautaire est un ensemble d'habitats compact et fermé accolé au versant sud d'une colline. Une mosquée, une place publique pour les fêtes et la danse traditionnelle et des aires d'abattage de céréales composent la partie publique. Des espaces privés sont composés de maisons et de Kasbahs. Une forte communauté juive Amazigh résidait dans le Ksar jusqu'en 1970. Grâce à son état de préservation exceptionnel et son authenticité, il a servi de décor pour le tournage de plusieurs films cinématographiques tels que Laurence d'Arabie (1961), le diamant du Nil (1986), Gladiateur (2001), Kingdom of Heaven (2004)...



Informations Pratiques

-  | Site ouvert gratuitement
-  | 2H
-  | 19.1 °C
-  | Tout type de véhicule
-  | Ait Benhaddou, Ouarzazate 45000



Kasbah Taourirte

Construite en 1754, la Kasbah Taourirte, située à 1 km de Ouarzazate, avait une fonction militaire et commerciale. Elle a connu une extension au 19^e siècle de la part de Hmadi Glaoui (frère de Thami Glaoui, pacha de Marrakech) dont le gouvernement dura jusqu'à son décès en 1937. Son fils Mohamed El Mahdi gère les affaires de Taourirte jusqu'à l'indépendance. En 1972, la Kasbah de Taourirt fut achetée par la municipalité d'Ouarzazate. Depuis la restauration de certaines parties témoignant de sa grandeur d'antan, elle est devenue un centre touristique incontournable de la ville. On peut citer la salle de réception au style citadin, la cour et les décors de façade. La kasbah comprend quatre parties : la partie sud-est occupée par le centre de conservation et de réhabilitation du patrimoine, la partie nord-est restaurée en 1996 ouverte aux visiteurs et la partie occupée par les habitants et enfin la partie centrale en ruines.



Informations Pratiques

-  | 20 dhs
-  | 1H
-  | 19.4 °C
-  | Tout type de véhicule
-  | Avenue Mohammed V Ouarzazate 45000



Les Studios Atlas

À 4 km du centre de Ouarzazate, les studios Atlas ont été ouverts en 1983 et s'étendent sur une superficie de 20 Ha. Ils ont accueilli les tournages de films célèbres tels que Astérix et Obélix: mission Cléopâtre, Kundun de Martin Scorsese, Gladiator de Ridley Scott ou encore Prince of Persia. Les studios disposent de décors égyptiens impressionnants.

Les Studios CLA

Moins grandioses que les studios Atlas, les studios CLA ont été créés en 2004. Ils valent le détour, car ils disposent de deux grands plateaux de tournage et de décors extérieurs impressionnants de Jérusalem et de reconstitutions de la Mecque. Les Studios CLA ont accueilli le tournage de « Kingdom of Heaven ».





Informations Pratiques

 | Adulte 50 dhs / Enfant 40 dhs

 | 1H

 | 19 °C

 | Tout type de véhicule

 | Route de Marrakech
Ouarzazate 45000

L'Oasis de Skoura

Cette palmeraie est célèbre par sa position sur l'une des routes touristiques des milles Kasbahs allant de Ouarzazate à Arfoud en passant par Tinghir. Dans cette oasis d'une superficie de 25 km², on cultive palmiers dattiers et arbres fruitiers ; amandiers, oliviers et grenadiers... Située à 40 Km à l'est d'Ouarzazate en direction de Kelaat M'Gouna sur la N10, c'est le premier point de passage vers la route qui mène à Kelaat M'Gouna, les gorges de Dadès et de Todgha. Elle puise dans l'Oued Skoura et utilise le système d'irrigation des Khetaras. Quelques Kasbahs ornent également le paysage tel que la Kasbah Amridil, érigée au 17^e siècle. Encore préservée, elle a été transformée en musée avec une partie dédiée à l'hébergement. On retrouve aussi d'autres vestiges tels que des ruines de Kasbahs, l'artisanat local, des lieux de culte musulman et juif, des cimetières...



Informations Pratiques

 | Site ouvert gratuitement

 | 2H

 | 17.8 °C

 | Tout type de véhicule

 | Skoura 45502



Kasbah de Télouet

Ancienne demeure du Pacha Glaoui, la splendide Kasbah de Telouet construite au 19e siècle se trouve à 77 km de Ouarzazate. Ce joyau de l'architecture Amazigh et style arabo-mauresque témoigne de la grandeur dans anciens caïds de l'Atlas. Cette Kasbah prestigieuse et raffinée était constituée d'un château, forteresse et caravansérail. La Kasbah des Glaoua n'est pas vieille, pourtant, c'est l'une des forteresses qui a marqué le plus l'histoire du Maroc pendant le protectorat. La vie de cette résidence était autrefois rythmée par les chants et les danses d'Ahwach, tradition amazighe ancestrale remontant à des temps immémoriaux. À l'intérieur, la salle de réception donne sur l'oasis par de belles fenêtres grillagées. Un décor somptueux de stucs et de zelliges tapisse entièrement les murs et le sol.



Informations Pratiques

-  | Site ouvert gratuitement
-  | 2H
-  | 19.4 °C
-  | Tout type de véhicule
-  | Kasbah de Telouet, P1506
Telouet 45252



Musée du Cinéma

Ouvert en 2007, le musée du Cinéma a été construit à l'emplacement d'un ancien studio de tournage construit en 1981. Situé en face de la Kasbah Taourirt et aux côtés du complexe artisanal d'Ouarzazate, le musée s'étend sur deux hectares et expose différents décors de célèbres films. Il retrace l'histoire des grands films qui ont été tournés dans la ville d'Ouarzazate. À l'entrée du Musée, les visiteurs sont accueillis par deux gigantesques statues de pharaons. À l'intérieur, des décors renvoyant à différentes civilisations. Une visite guidée permet de se rendre aux différentes salles et espaces de tournages, notamment l'arène de combats des temps anciens, comme celle où avait été interprété le rôle de "Gladiateur" tourné à Ouarzazate.



Informations Pratiques

-  | 30 dhs, Gratuit pour les enfants - 7ans
-  | 1H
-  | 19.4 °C
-  | Tout type de véhicule
-  | Av. Mohammed V
Ouarzazate 45000



Errachidia

Province d'Errachidia

Le Tafilalet a accueilli en son sein Sijilmassa, le premier royaume islamique du Maroc. Plus tard, il verra la naissance de la dynastie Alaouite qui règne encore sur le Maroc. Ses Ksours et ses Kasbahs à perte de vue ainsi que son patrimoine culturel, spirituel et naturel sont à visiter presque toute l'année.



Merzouga

Situées à 35 Km de Rissani et à 50 Km de la frontière algérienne, Merzouga est le village qui jouxte l'Erg Chebbi, les plus hautes dunes du Maroc. De 22 kilomètres de long et 5 km de large, les dunes de l'Erg Chebbi atteignent 150 mètres de haut. Depuis cette hauteur, les vues du coucher et du lever du soleil sont exceptionnelles. Autour des dunes, se trouve une palmeraie verte qui ressort parmi l'orange du sable. Outre les dunes, le lac Dayet Srijj est aussi un lieu intéressant à visiter. Selon la saison, il accueille des flamants roses et une grande biodiversité d'oiseaux migrateurs. Les photos des dunes depuis le lac sont iconiques. Le soir, les dunes s'assombrissent et la voûte céleste prend le relais. Le ciel est illuminé d'autant d'étoiles qu'il y a de grains de sable dans les dunes. Commence alors le rituel du feu de camp au bivouac, rythmé par les chants des troupes folkloriques. La ville des dunes reste l'étape ultime et la plus belle pour les nombreux visiteurs de la région.



Informations Pratiques

- 🕒 | À partir de 500 dhs la nuitée
- 🕒 | Une journée et une nuit
- 🌡️ | 22.3 °C
- 🚗 | 4X4 et quad
- 📍 | Merzouga - 52202

Arfoud et son Musée Tahiri des Fossiles

Dernière étape avant le désert de Merzouga, Arfoud abrite 500 variétés de fossiles sur 100 km². Ils datent de 550 à 250 millions d'années (à l'ère paléozoïque ou primaire) quand le sud-est du Maroc était sous la mer. La région est riche en ammonites, rostrés et trilobites disparus il y a 65 millions d'années. A 5 Km, le long de la route Rissani se trouve le musée Brahim Tahiri des minéraux et des fossiles d'Arfoud. Il est repérable par des répliques de dinosaures grandeur nature à l'extérieur et expose le riche patrimoine géologique du Maroc. Des fossiles sont dédiés à l'exposition et d'autres fossiles trilobites communs sont destinés à la vente.



Informations Pratiques

- 🕒 | 10 dhs
- 🕒 | 1H
- 🌡️ | 21.5 °C
- 🚗 | Tout type de véhicule
- 📍 | Route de Rissani
Arfoud 52200



Les Ruines de Sijilmasa

Porte du désert et une des premières cités du Maroc islamique, Sijilmasa était, durant l'époque médiévale, une grande ville très prospère grâce au commerce caravanier avec l'Afrique Subsaharienne (Soudan, Sénégal et empire du Ghana) dont les marchandises de grande valeur (or, ivoire, plumes d'autruche et esclaves...) allaient jusqu'à Fès, Marrakech et l'Andalousie. Ce fut également la capitale du premier royaume islamique au Maroc. Elle a été détruite par les querelles entre prétendants au trône mérinide à l'issue du 14e siècle. Les ruines de murailles préservées subsistent encore sur la bordure nord se trouvant à l'entrée de la ville de Rissani, dans le sud-est du Maroc. Le site archéologique de Sijilmasa s'étend sur une centaine d'hectares entre la ville de Rissani et Oued Ziz, et est ouvert à la visite.



Informations Pratiques

-  | Site ouvert gratuitement
-  | 2H
-  | 20.1 °C
-  | Tout type de véhicule
-  | Entrée de la ville de Rissani



Les Gorges et la Vallée du Ziz

En contrebas des gorges dessinées dans la roche par Oued Ziz, ce dernier s'élargit au niveau d'Errachidia, donnant lieu à une vaste plaine dont la palmeraie est l'une des plus grandes du Maroc. En parfaite harmonie avec la nature vivent le long du Ziz des nomades et des Berbères sédentaires profitant de son eau pour les cultures et l'élevage de bétail. La vallée du Ziz est un monde de polyculture par excellence. Les champs, en plus des palmiers, combinent d'autres cultures comme les arbres fruitiers, le cumin, les céréales, la luzerne, les légumes... Des Kasbahs sont présentes dans la vallée. Parmi elles figure la Kasbah d'Ifri où le barrage forme un étang magnifique bordé de palmiers. La porte d'Arfoud ferme la traversée du Ziz et annonce le désert. Entre Ksour cachés dans les palmeraies, les sites archéologiques et autres spots touristiques, il vaut mieux programmer une randonnée sur plusieurs jours pour profiter de toutes les merveilles de la vallée du Ziz.



Informations Pratiques

-  | Site ouvert gratuitement
-  | 3H
-  | 20.1 °C
-  | Un 4X4 est préférable
-  | S'étend d'Errachidia jusqu'au désert de Merzouga



Les Gravures Rupestres de Taouz

Les gravures rupestres remontent à des milliers d'années et sont l'indice des premières présences humaines dans la région. Les gravures de Taouz se trouvent à 21 Km au sud de Merzouga. Des gravures similaires ont été retrouvées dans la région d'Alnif à 95 Km de Rissani. Les illustrations montrent des bovins et des antilopes accompagnés d'êtres humains ou des écritures en Tifinagh. Les scènes principales sont groupées sur une grande dalle de quartzite en plan incliné, des bêtes isolées sont disséminées un peu partout sur le reste du site. On peut les découvrir lors de randonnées 4X4 ou à dos de chameaux.



Informations Pratiques

-  | Site ouvert gratuitement
-  | 1H
-  | 22 °C
-  | Tout type de véhicule
-  | Taouz 52202



Les Khettaras

Ce système millénaire d'irrigation sous-terrain et de gestion équitable de l'eau a servi dans le grand Tafilalet pendant des siècles. C'est dans cette région où se trouve la plus grande concentration de Khettaras. Cet ensemble est fait de tunnel, de puits, séparés de 10 m les uns des autres, et dédiés à la fois à la ventilation et à l'extraction de la terre et au nettoyage et la maintenance de la galerie. Ce système écologique peut drainer l'eau du réseau dans une vitesse constante vers la surface grâce à l'action de la gravité. La galerie est creusée manuellement par les ouvriers avec une légère inclinaison inférieure à 5 ou 6 millimètres par mètre. Un exemple intéressant est ouvert à la visite près d'El Jorf sur la route menant d'Erfoud à Tinghir. Le gardien de la Khettara vous mènera dans ce tunnel désormais asséché et vous donnera toutes les explications sur ce système ingénieux.



Informations Pratiques

-  | Site ouvert gratuitement
-  | 2H
-  | 20.1 °C
-  | Tout type de véhicule
-  | Errachidia 52000



Zagora

Province de Zagora

Porte d'entrée du désert, Zagora était l'étape des caravanes commerciales entre le Maroc et l'Afrique Subsaharienne. De Zagora, 52 jours de marche dans le désert suffisaient pour arriver jusqu'à Tombouctou, la capitale spirituelle du Mali. La vallée de l'Oued Drâa (plus long fleuve du Maroc) était en effet, un point stratégique des échanges commerciaux entre le Maroc et l'Afrique Subsaharienne. Ce qui en a fait un centre douanier de ce commerce prospère au 16^e siècle. Le territoire de la province intègre également le fabuleux désert de l'Erg Chegaga à M'hamid El Ghizlane et sa biodiversité de gazelle Damax et Dorcas en partie retrouvée.



Le Village de M'hamid El Ghizlane et son Desert d'Aventure

Situé à 58 Km au sud de Zagora, le village de M'hamid El Ghizlane est une oasis qui marque la dernière étape pour le désert de sable fin. Surnommé le village des 7 ksours, M'hamid El Ghizlane abrite 7500 habitants. Le plus ancien; le Ksar de M'hamid date de 400 ans. Dans le Ksar Talha, situé à proximité, les visiteurs peuvent admirer le musée des 7 ksours où on trouve entre autres des ustensiles, des puits, un four traditionnel et de la poterie datant du siècle dernier. Les terrasses des Ksours et des Kasbahs offrent une vue imprenable sur la palmeraie de M'hamid El Ghizlane. Le désert est situé pour sa part à une cinquantaine de kilomètres du village, soit 2 heures en 4X4. Il faudra traverser deux types de plateaux de végétation avant les dunes. Il s'agit de Hamada, plateau de cailloux et le Reg: plateau de végétations cultivables où on trouve des arbres Tamaris et Acacia. Les dunes de sable appelées communément l'Erg Chegaga sont d'une superficie de 600 km². Avec ses trois plateaux proposent l'expérience du désert sauvage et l'un des plus beaux ciels étoilés du Monde. On peut y admirer l'Étoile polaire et les constellations de la petite ourse et la Grande Ourse...



Informations Pratiques

- 🕒 | À partir de 500 dhs la nuitée
- 🕒 | Une journée et une nuit
- 🌡️ | 23.9 °C
- 🚗 | 4X4 et dromadaire
- 📍 | M'Hamid El Ghizlane 47402



Les Gravures Rupestres d'Ait Ouazik à Tazarine

Le site d'Ait Ouazik se situe à 120 Km au nord de Zagora et à 20 Km du village Tazarine. C'est l'un des sites archéologiques d'art rupestre les plus importants et les plus attrayants du Maroc. Les gravures qui y figurent datent du Néolithique (lequel s'étend de 7000 à 3000 ans avant J-C). Les représentations sont celles de la faune de l'époque où cette zone aride était une savane. On retrouve des éléphants, des rhinocéros, des antilopes ainsi que des girafes, des échassiers, voire des poissons. Ces gravures témoignent d'une sédentarisation déjà avancée ainsi que d'une maîtrise relative des techniques agricoles. Un centre de découverte de l'art rupestre a été construit sur le site pour mieux faire découvrir cet art ancien aux visiteurs.



Informations Pratiques

- 🕒 | Site ouvert gratuitement
- 🕒 | Une journée
- 🌡️ | 23.9 °C
- 🚗 | 4X4
- 📍 | À 70 km de route au nord de Zagora, Tazarine 47703



Joudour Sahara

Le centre culturel et touristique Joudour Sahara a été créé en 2016 dans l'objectif de préserver et de promouvoir le riche patrimoine de la vallée de Drâa tout en enrichissant la vie des jeunes. Joudour Sahara est formé d'une équipe locale et internationale diversifiée qui se consacre à créer un changement positif au niveau de la communauté à travers des initiatives et une programmation dynamique :

- **L'école de musique** qui propose des cours hebdomadaires de guitare, de percussion, de chant, de performance d'ensemble et de styles traditionnels Ahidous, Gnawa, Rokba, Akalal et Chamra.
- **Développement communautaire** Joudour Sahara est devenu un leader à M'hamid El Ghizlane en incitant les filles et les femmes à participer à des activités sociales et culturelles. Aussi, des ateliers sur l'architecture durable, la vidéographie, la photographie et l'enregistrement sonore sont organisés pour les jeunes.
- **Environnement** Joudour Sahara devient un leader national dans la lutte contre la désertification au niveau local, à travers la gestion de l'eau, les solutions de construction et la revitalisation des oasis. Le projet de Sahara Roots Foundation a remporté le prix Global Bronze 2021 pour la construction durable décerné par la Holcim Foundation.



Informations Pratiques

-  Site ouvert gratuitement
-  2H
-  23.7 °C
-  Tout type de véhicule
-  Joudour Sahara
M'hamid El Ghizlane 47402



La Zaouia Naciria

La Zaouia Naciria de Tamegroute a été fondée au 16e siècle et développée un siècle plus tard par M'hammad Ben Nacer. Elle devient l'une des plus influentes et des plus rayonnantes Zaouias pour la culture Soufie au Maroc et jouera un rôle d'avant-garde dans les différents domaines de la science et de la pensée, outre sa mission religieuse et sociale. La Zaouia est joutée par une bibliothèque de manuscrits considérée comme parmi les plus riches du Maroc et du monde Islamique. Fondée par Al Imam Abou Al Abbass Ahmed Naciri, elle renforcera le rôle de la confrérie comme centre spirituel rayonnant où convergeront des érudits, des oulémas et des tolbas en quête du savoir, attirés en cela par les collections d'ouvrages, de parchemins et de manuscrits précieux réunis là-bas.



Informations Pratiques

-  Site ouvert gratuitement
-  Une demi-journée
-  23.9 °C
-  Tout type de véhicule
-  Tamegroute 47602



Kasbah Oulad Othmane

Édifice historique datant de 1754, le Ksar Oulad Othmane se trouve à 40 Km sur la route allant d'Agdz vers Zagora. Son ancien nom Kasbah Oulad Al Arabi de celui de son bâtisseur, devenue Kasbah Oulad Othmane du nom du fondateur du Douar. Elle se trouve dans un emplacement stratégique, longeant la route nationale N°9 donnant sur la vallée de Drâa et la montagne en fond. Transformée aujourd'hui en une maison d'hôtes au décor typique de la région, la Kasbah accueille des touristes de tous bords.



Informations Pratiques

-  | Site ouvert gratuitement
-  | 2H
-  | 24 °C
-  | Tout type de véhicule
-  | Oulad Othmane 45050



Ksar au 45 Kasbahs

Située sur la route reliant la vallée du Drâa à celle de Ziz, la ville des « 45 Kasbahs était autrefois un gîte d'étape pour les nomades des tribus Ait Atta. Les Kasbahs de Nkob restaurées et entretenues converties en maisons d'hôtes pour certaines, offrent un charme indéniable à ce paisible village. L'oasis de palmiers dattiers et d'arbres fruitiers offre un autre panorama agréable. Nkob est aussi le point de départ ou d'arrivées des randonnées dans le Jbel Saghro et les canyons du Jbel Amoum.



Informations Pratiques

-  | Site ouvert gratuitement
-  | 2H
-  | 28 °C
-  | Tout type de véhicule
-  | Sur la route reliant la vallée du Drâa à celle du Ziz



Province de Tinghir

De la vallée de Todgha à celle des roses en passant par les Gorges de Dadès, la province de Tinghir offre une multitude de paysages à couper le souffle. Dans ce jardin d'Eden vivent les berbères depuis des millénaires avec un mode de vie atypique. Les Ksours et Kasbahs anciennes de Tinghir méritent, à elles seules, une halte prolongée. Cette province était aussi le théâtre de grandes batailles contre les armées françaises lors du protectorat telles que la bataille de Bougafer. Voici quelques sites touristiques à privilégier lors de votre séjour.



Gorges de Todgha

Situées à 15 Km du centre de Tinghir, les gorges du Todgha sont de hautes falaises calcaires impressionnantes creusées par l'Oued Todgha depuis des millénaires. S' élevant jusqu'à 300 m au-dessus de l'oued Todgha qui coule depuis les montagnes du Haut Atlas et irrigue la palmeraie de Tinghir sur plusieurs kilomètres, les gorges du Todgha détiennent une place essentielle dans la vallée. Elles créent une gigantesque faille verdoyante au milieu d'une zone aride et représentent un paradis pour les amateurs d'escalade avec des voies bien tracées. Depuis les hauteurs des gorges, les panoramas s'étendent à des centaines de kilomètres, jusqu'aux confins du désert au sud, et du Haut Atlas au nord.




Informations Pratiques

 | Site ouvert gratuitement

 | 1H

 | 18.9 °C

 | Tout type de véhicule

 | R 703 près de la ville de Tinghir



Vallée des Roses

Située entre Kelaa des M'Gouna et Boumalne Dadès, la Vallée des roses est une merveille naturelle célèbre pour sa rose qui commence à éclore au mois d'avril et pare les collines d'un rose éclatant. Quelques jours avant la récolte, l'odeur des rosiers se propage partout. La rose est cultivée pour la consommation sous forme d'eau de rose et pour l'exportation et l'industrie du parfum, chaque année, jusqu'à quatre mille tonnes de roses sont récoltées pendant une semaine qui est clôturée par le célèbre et touristique Festival des Roses auquel participent des coopératives qui viennent vendre leurs produits de terroir. La vallée a été labellisée "Géoparc mondial" par l'UNESCO en 2014.




Informations Pratiques

 | Site ouvert gratuitement

 | 2H

 | 19.5 °C

 | Voiture

 | Tinghir 45200



Les Gorges de Dadès

Situées dans le massif de l'Atlas central, les gorges de Dadès se trouvent à 92 Km de Tinghir à travers la petite ville de Boumalne Dadès. Il faut dès lors serpenter le chemin sinueux pour atteindre ces belles gorges de 200 m de haut où s'écoule l'Oued Dadès traçant sa route à travers les montagnes. Les gorges du Dadès procurent des panoramas à couper le souffle et des vues ininterrompues faites de belles formations rocheuses ocre et rouges, de dénivelés étourdissants et de vallées verdoyantes qu'entretient une paysannerie laborieuse connue pour son accueil chaleureux et son hospitalité légendaire. La région offre plusieurs randonnées où l'on peut admirer les paysages rocailloux qui rappellent les doigts de singes, les traces de dinosaures ou encore les villages berbères et les oasis verdoyantes.



Informations Pratiques

-  | Site ouvert gratuitement
-  | 2H30
-  | 15.5 °C
-  | Tout type de véhicule
-  | Boumalne Dadès 45150



Pattes de Singes

À quelques kilomètres de la route de Tissadrine qui mène aux gorges de Dadès, apparaît un paysage de hauts plateaux calcaire couleur ocre au milieu des arbres. À l'horizon apparaissent de petits villages berbères. À partir du Canyon de Miguern, on peut apercevoir des falaises calcaires couleur ocre dont la forme rappelle celle des pattes de singe (Monkey fingers). Se trouvant à 15 Km de la petite ville de Boumalne Dadès, ce paysage rocailloux est aussi appelé "cerveau de l'Atlas"



Informations Pratiques

-  | Site ouvert gratuitement
-  | 1H
-  | 15.5 °C
-  | À pieds
-  | Boumalne Dadès 45150



Traces de Dinosaures à Tiguayine

En arrivant des gorges de Todgha, avant d'atteindre l'entrée des gorges de Dadès précisément à 12 km de la ville de Boumalne Dadès, se trouve le site de Tiguayine où le visiteur peut admirer les traces de dinosaures. Pour les apercevoir de plus près, il faut traverser les parcelles de terrain cultivées de légumes, de céréales et de quelques arbres fruitiers avant d'arriver à un sentier qui fait face à une falaise. Cette falaise argileuse par le passé a été recouverte par plusieurs couches de sédiments ayant permis de préserver, jusqu'à nos jours, ces traces de dinosaures sauroptiles ayant vécu entre le jurassique moyen (201 à 145 millions d'années) et le crétacé supérieur (-145 à -66 millions d'années).



Informations Pratiques

-  | Site ouvert gratuitement
-  | 1H
-  | 15.5 °C
-  | Tout type de véhicule
-  | Canyon, à 15 Km de Boumalne Dadès 45150



Espace de la Mémoire Historique de la Résistance et de la Libération de Tinghir

Cet espace du centre-ville de Tinghir inauguré en 2014 a pour but de faire connaître l'histoire de la résistance face à l'occupant français. Il compte un musée qui présente les sultans et rois de la dynastie Alaouite, les événements de résistance nationale, l'espace dédié à la bataille de Bougafer ainsi que des documents ethnographiques et des restes d'armes utilisés. Une bibliothèque où l'on présente les publications des anciens résistants, des membres de l'armée de libération et d'autres instituts nationaux et internationaux est située au premier étage. Enfin, on retrouve à proximité une salle audio-visuelle, une salle d'informatique et une salle de réunions et d'ateliers pour les élèves, les chercheurs et les associations.



Informations Pratiques

-  | Site ouvert gratuitement
-  | 2H
-  | 25 °C
-  | Tout type de véhicule
-  | Centre ville de Tinghir 45800




Province de Midelt

La ville de Midelt qui veut dire en berbère pâturage protégé, a été fondée par les Français en 1918. Les habitants de la province de Midelt sont en majorité d'origine berbère et vivent dans un vaste territoire composé d'un massif montagneux, de vallées verdoyantes, du parc national du Haut Atlas Oriental... Le patrimoine culturel et religieux composé de Ksour où cohabitaient juifs et musulmans qui accueillait mosquée, zaouïas et synagogues dénotent de la coexistence de ces Berbères juifs et musulmans. Voici quelques visites incontournables dans la province.



Assif Melloul

Situé dans la partie septentrionale de l'Atlas Marocain enclavée à une altitude moyenne de 2300 m, l'Assif Melloul fait partie du bassin versant de l'oued Oum Errabii, principal affluent du Maroc qui s'étend du Moyen-Atlas à l'océan Atlantique. C'est le territoire de la tribu des Ait Hdidou où le temps semble s'être arrêté. Aux alentours se trouvent des paysages sauvages, des sommets et hauts plateaux nomades et les gorges de l'Assif Melloul creusées par l'Oued qui sépare le Haut Atlas central du Moyen Atlas.



Informations Pratiques

-  | Site ouvert gratuitement
-  | 2H en randonnée
-  | 23 °C
-  | À pieds
-  | Sépare le Haut Atlas du Moyen Atlas




Imilchil

La célèbre bourgade d'Imilchil perchée à 2200 m d'altitude est une incontournable et également une région propice aux randonneurs. C'est un habitat regroupé aux maisons construites en pisé. Son moussem des fiançailles, organisé entre fin août et début septembre de chaque année, rassemble les Berbères de la région dans une ambiance commerciale et festive placée sous la bénédiction du saint Sidi Ahmed Oulmaghani et connaît la participation de groupes folkloriques venant de différentes villes. Le festival génère une importante activité commerciale et touristique donnant un souffle à la région et est le lieu de rencontre où se tissent davantage les liens inter-tribaux.



Informations Pratiques

-  | Site ouvert gratuitement
-  | Une demi-journée
-  | 19 °C
-  | Tout type de véhicule
-  | À 200 km de Midelt



Zaouiate Sidi Hamza

Situé à 70 Km au sud de la ville de Midelt, le village de Tazrouft appelé aussi village aux 100 poètes est une agglomération de maisons en terre à proximité de la citadelle almohade. Abou Salim El Ayachi (né en 1628 dans la tribu Ait Ayach et décédé en 1681 de la peste) habitait dans une maison à étages dans le village de Tazrouft. Cet érudit, écrivain et soufi était également un grand voyageur qui ramena d'Orient et d'ailleurs des précieux ouvrages constituant une bibliothèque de manuscrits. Cette grande bibliothèque, l'une des plus importantes du royaume, fut enrichie par un descendant nommé Abou Hamza. Abou Salim El Ayachi a été inhumé dans le cimetière de la vallée.



Informations Pratiques

-  | Site ouvert gratuitement
-  | 1H
-  | 20 °C
-  | Tout type de véhicule
-  | À 70 km de Midelt



Parc National du Haut Atlas Oriental

Avec une altitude de 3000 m, le Jbel Aberdouze et la vallée Ait Yahya forment avec la région des lacs d'Imilchil et la vallée de l'Assif Melloul, la réserve du parc national du Haut Atlas Oriental d'une superficie de 48000 ha. La biodiversité, les paysages, la culture et les traditions des Berbères de la montagne sont un trésor à explorer. Le parc occupe un territoire présentant trois compartiments distincts: le plateau des lacs Isli et Tislit - à l'Ouest, la zone montagneuse au centre et l'arête de Jbel Aberdouz à l'Est. Plusieurs espèces enrichissent la population animale du parc: le Singe magot, la Gazelle de Cuvier et le Sanglier ainsi qu'une centaine d'espèces d'oiseaux. La végétation comprend des forêts de Cèdre, de Chêne vert et de Genévrier... Le parc se distingue également par son patrimoine culturel, particulièrement par le célèbre « mousem des fiançailles » organisé autour des lacs d'Isli et Tislit à côté du village d'Imilchil.



Informations Pratiques

-  | Site ouvert gratuitement
-  | Une demi-journée
-  | 19 °C
-  | Tout type de véhicule
-  | À 12 km d'Imilchil



Grottes d'Akhiam

Située à 7 km du village d'Agoudal en direction de la vallée du Dadès, la grotte d'Akhiam est perchée à 2 690 m d'altitude. Elle est accessible à travers une piste de vastes plaines entourées de sommets de montagnes qu'on peut parcourir à pied, à vélo, en voiture ou à dos d'ânes. La grotte d'Akhiam est dotée d'une belle cascade chargée de légendes berbères. La nature des roches lamellaires et la présence de failles et de fractures géologiques dues aux réactions chimiques et mécaniques de l'eau ont entraîné l'apparition de motifs géomorphologiques karstiques de toutes tailles tels que des puits. Ceci a amené les cultures populaires à tisser de nombreux contes autour des grottes, dont la plupart sont remplis de légendes.



Informations Pratiques

-  | Site ouvert gratuitement
-  | 3H
-  | 20 °C
-  | À pieds
-  | Agoudal 52403



Les Sources Thermales

Hammat Moulay Ali Chérif est une station thermale aux sources chaudes située à 40 Km de la ville d'Errachidia. Les eaux de la source sont riches en soufre, sels et minéraux. La température des eaux soufrées atteint jusqu'à 53°C. La baignade y est recommandée pour les bienfaits en cas de rhumatisme, d'arthrose, atonies intestinales... Quant à Hammat Moulay Hachem, celle-ci se trouve à 4 km de Hammat Moulay Ali chérif, son eau est recommandée pour la digestion. C'est une destination phare pour les touristes nationaux en quête de cure thermale. Outre les deux stations, il y a également des sources thermales en plein air où se trouvent des points d'eau thermiques donnant sur des paysages impressionnants.



Informations Pratiques

-  | 10 dhs
-  | 2H
-  | 23 °C
-  | À pied ou en voiture
-  | Tawahit 52450



Informations Pratiques

Pour améliorer le séjour des voyageurs, voici quelques informations utiles sur les facilités et l'infrastructure de la région.

Climat

La région se caractérise par un climat saharien et sec, très chaud l'été et agréable l'hiver, pendant la journée, se rafraîchissant la nuit. Il est préférable de visiter Ouarzazate, Zagora, Errachidia ou encore Tinghir de la fin de l'autonome jusqu'au début du printemps.

Heure Locale

Le Maroc se trouve sur un seul fuseau horaire GMT + 1. Pendant le mois de Ramadan, le Maroc passe à l'horaire GMT. La région Drâa Tafilalet ne déroge pas à la règle.

Langues Parlées

Dans la région Drâa Tafilalet, la population parle berbère et arabe. La signalétique est en français et en arabe parfois en Tifinagh. Les guides, le personnel des hôtels et des maisons d'hôtes parlent français, anglais et d'autres langues vu la vocation touristique de la région.

Hôtellerie

La région est célèbre pour la diversité de ses paysages allant de la palmeraie au désert en passant par les montagnes du Haut Atlas ou les plateaux désertiques.

Ce panorama permet d'imaginer toutes sortes d'hébergements. Ouarzazate propose des palaces et des hôtels 5 étoiles mais aussi de charmantes maisons d'hôtes. Dans les villages et les sites touristiques, il est plus fréquent de trouver des auberges et des maisons d'hôtes.

Certaines Kasbahs proposent de l'hébergement pour les touristes. Dans les déserts de M'hamid et Merzouga, les bivouacs ou tentes du désert ont longtemps été le seul hébergement « rudimentaire », à la manière Touareg de passer la nuit à la belle étoile.

Depuis quelques années, des campements de luxe, équipés et chauffés comme une chambre d'hôtel 5 étoiles sont proposés. Mais en général, l'hébergement et la restauration dans la région Drâa Tafilalet demeurent abordables et adaptées à toutes les bourses.

Transport Aérien

La région Drâa Tafilalet dispose de trois aéroports ; Moulay Ali Chérif à Errachidia, l'aéroport de Zagora et celui de Ouarzazate. Ces aéroports sont reliés à Casablanca par un vol quotidien. D'autant plus que de nouvelles aérogares ont été mises en service en 2019 à Errachidia et Ouarzazate. Une nouvelle génération de services de transport a été proposée aux voyageurs. En outre, un nouveau terminal a vu le jour à l'aéroport de Zagora désormais doté d'équipements technologiques modernes.

Navette Aéroport -Centre Ville

De l'aéroport, il est aisé de trouver différents types de transports en sortant, que ce soit taxis ou transports touristiques terrestres.

Transport Terrestre

La région est dotée d'un vaste réseau de transporteurs touristiques terrestres offrant plusieurs options allant des 4x4 tout terrain, jusqu'au bus de 60 personnes. La CTM (Compagnie du Transport au Maroc) propose les trajets reliant les villes de la région entre elles. Ouarzazate est reliée à Zagora, à Errachidia et à Tinghir et Errachidia à Midelt et Errachidia à Zagora via Ouarzazate... Le confort est assuré, la vitesse est maîtrisée, mais il faudra prévoir un long trajet avec des arrêts dans les villes.

Agences de Voyages

Pour les visiteurs à la recherche de voyages adaptés, les agences de voyages ne manquent pas dans les villes de la région. Plusieurs programmes y sont proposés, des voyages à la carte peuvent également être réalisés. L'agent de voyages s'occupe des détails; conseil, accueil et accompagnement, réservations, déplacements et transferts...

Urgences

POLICE	TÉL 19
POMPIERS	TÉL 15
SECOURS ROUTIERS	TÉL 177
RENSEIGNEMENTS TÉLÉPHONIQUES	TÉL 160



جهة درعة تافيلالت
+30541 1 A.O.W. +30541
Région Drâa - Tafilalet

Conseil Régional
du Tourisme de Drâa-Tafilalet



souhaité par
onmt

office national marocain du tourisme



SCAN ME

www.visitdraatafilalet.com
info@visitdraatafilalet.com