



visit *Drâa*
Tafilalet

**VIVE DRÂA TAFILALET
COMO UN LOCAL**

Marruecos



Vive Drâa Tafilalet Como un Local

SUMARIO

INTRODUCTION

01 | 02

OUARZAZATE

03 | 04 | 05 | 06 | 07 | 08 | 09 | 10

ERRACHIDIA

11 | 12 | 13 | 14 | 15 | 16 | 17 | 18

INFORMACIÓN PRÁCTICA

43 | 44

ZAGORA

19 | 20 | 21 | 22 | 23 | 24 | 25 | 26

TINGHIR

27 | 28 | 29 | 30 | 31 | 32 | 33 | 34

MIDELT

35 | 36 | 37 | 38 | 39 | 40 | 41 | 42



Región de
**DRÂA
TAFILALET**

- Ouarzazate
- Errachidia
- Zagora
- Tinghir
- Midelt



Introducción

Entre antiguos ksours y kasbahs, pueblos y vestigios arqueológicos, grabados rupestres y túmulos, museos y ruinas de ciudades medievales, la región de Drâa Tafilalet está profundamente enraizada en la historia de la humanidad desde hace miles de años. Desde la prehistoria hasta hoy, la región ha visto llegar a sus primeros habitantes bereberes venidos de Oriente hace varios milenios y que grabaron el Tifinagh; el alfabeto bereber en las paredes rocosas de Foum Chenna, situadas a unos cuarenta kilómetros de Zagora. Los descendientes de estos amazighs han vivido durante miles de años junto a los israelitas de Oriente y los africanos que llegaron a través del comercio de caravanas a esta región árida pero acogedora, donde la legendaria hospitalidad de sus habitantes conmueve a todos los visitantes. Todos estos pueblos han aportado su piedra al edificio y han hecho de Drâa Tafilalet lo que es hoy. Una región auténtica con una historia rica y diversa. Por ejemplo, a pesar de sus aires de pueblo turístico, la visita de Ksar Ait Benhaddou, cerca de Ouarzazate, sumerge al visitante en un ambiente medieval. El pueblo de Tazrouft, en Midelt, donde vivió y fue enterrado Abu Salim Al Ayachi, erudito musulmán y sufí, transporta al visitante al siglo XVII. La biblioteca de la Zaouia Naciria de Tamegroute (Zagora), que conserva cuidadosamente sus 4.000 manuscritos raros junto a las 8 tumbas de eruditos musulmanes, sumerge al visitante en el sufismo. La influencia del pachá Glaoui aún parece planear en Ouarzazate y Tinghir a través de los restos de sus kasbahs en ruinas. Los restos de Sijilmasa, denotan por su parte el glorioso pasado de esta ciudad antaño próspera gracias al comercio de los caravaneros. Algunos de los Ksours más grandes y mejor situados, construidos para ser fortalezas contra ataques externos, son ahora rehabilitados por el Estado o por inversores turísticos para deleite de residentes y turistas. Podemos mencionar el Ksar Ait Al Haj Ali y el Ksar y museo El Khorbat en Tinghir, el Ksar Abouam, el Ksar Ait Benhaddou. El Ksar Amzrou en Zagora... Varias kasbahs también han tenido la oportunidad de ser restauradas. Se trata de la Kasbah Tifoultoute, la Kasbah de Taourirte en Ouarzazate y la Kasbah Atman o Moussa en Midelt... por nombrar algunas. La región de Drâa Tafilalet abunda en sitios históricos y arqueológicos, cada uno más sorprendente que el anterior. Aquí tiene una selección de 30 sitios que puede visitar durante su estancia.



Provincia de Ouarzazate

Entre oasis, kasbahs y valles exuberantes, la provincia de Ouarzazate ofrece paisajes majestuosos. La ciudad; capital del cine se reveló imprescindible para los grandes rodajes internacionales. Sus Ksours y sus centenarias Kasbahs se han convertido en excepcionales escenarios de rodaje.



Ksar Ait Benhaddou

Situado a 30 km al noroeste de Ouarzazate, el Ksar Ait Benhaddou es Patrimonio Mundial de la UNESCO desde 1987. Este hermoso pueblo comunitario es un espacio compacto y cerrado situado en la ladera sur de una colina. Una mezquita, una plaza pública para fiestas y bailes tradicionales, y zonas para la molienda de cereales conforman la parte pública. Las zonas privadas están compuestas por casas y kasbahs. Una fuerte comunidad judía amazigh residió en el Ksar hasta 1970. Gracias a su excepcional estado de conservación y a su autenticidad, sirvió de plató para el rodaje de varias películas como Lawrence de Arabia (1961), El diamante del Nilo (1986), Gladiator (2001), El reino de los cielos (2004)...



Información práctica

-  | Sitio abierto gratuitamente
-  | 2H
-  | 19.1 °C
-  | Todo tipo de vehículos
-  | Ait Benhaddou, Ouarzazate 45000



Kasbah Taourirte

Construida en 1754, la Kasbah Taourirte, situada a 1 km de Ouarzazate tenía una vocación militar y comercial. Fue ampliada en el siglo XIX por Hmadi Glaoui (hermano de Thami Glaoui, pachá de Marrakech) cuyo gobierno duró hasta su muerte en 1937. Su hijo Mohamed El Mahdi dirigió los asuntos de Taourirte hasta la independencia. En 1972, la Kasbah de Taourirt fue comprada por el municipio de Ouarzazate. Desde la restauración de algunas partes que atestiguan su antigua grandeza, se ha convertido en un centro turístico esencial de la ciudad. Podemos mencionar la sala de recepción de estilo urbano, el patio y la decoración de la fachada. La kasbah consta de cuatro partes: la parte sureste ocupada por el centro de conservación y rehabilitación del patrimonio, la parte noreste restaurada en 1996 o verde para los visitantes y la parte ocupada por los habitantes y finalmente la parte central en ruinas.



Información práctica

-  | 20 dhs
-  | 1H
-  | 19.4 °C
-  | Todo tipo de vehículos
-  | Avenue Mohammed V Ouarzazate 45000



Estudios Atlas

Situados a 4 km del centro de Ouarzazate, los Estudios Atlas se inauguraron en 1983 y ocupan una superficie de 20 hectáreas. Ha acogido el rodaje de famosas películas como Astérix y Obélix: Misión Cleopatra, Kundun de Martin Scorsese, Gladiator de Ridley Scott y Prince of Persia. Los estudios cuentan con impresionantes decorados egipcios.

Estudios CLA

Menos grandioso que Atlas Studios, CLA Studios fue creado en 2004. Merece la pena visitarlo, ya que cuenta con dos grandes platós de rodaje e impresionantes decorados exteriores de Jerusalén y reconstrucciones de La Meca. Los estudios CLA acogieron el rodaje de "Kingdom of Heaven".



Información práctica

-  | Adultos 50 dhs / Niños 40 dhs
-  | 1H
-  | 19 °C
-  | Todo tipo de vehículos
-  | Route de Marrakech Ouarzazate 45000

El oasis de Skoura

Este palmeral es famoso por estar situado en una de las rutas turísticas de las mil Kasbahs que van de Ouarzazate a Arfoud pasando por Tinghir. En este oasis de 25 km² se cultivan palmeras datileras y árboles frutales; almendros, olivos y granados... Situado a 40 km al este de Ouarzazate en dirección a Kelaat M'Gouna por la N10, es el primer punto de paso hacia la carretera que lleva a Kelaat M'Gouna, las gargantas del Dades y del Todgha. Se nutre del Oued Skoura y utiliza el sistema de riego de los Khetaras. Algunas kasbahs también adornan el paisaje, como la de Amridil, erigida en el siglo XVII. Aún conservado, se ha transformado en un museo con una parte dedicada al alojamiento. También hay otros vestigios como las ruinas de las kasbahs, la artesanía local, los lugares de culto musulmanes y judíos, los cementerios...



Información práctica

-  | Sitio abierto gratuitamente
-  | 2H
-  | 17.8 °C
-  | Todo tipo de vehículos
-  | Skoura 45502



Kasbah de Telouet

Antigua residencia del pachá Glaoui, la espléndida kasbah de Telouet, construida en el siglo XIX, se encuentra a 77 km de Ouarzazate, en la carretera que lleva al Ksar Ait Benhaddou. Esta joya de la arquitectura amazigh y del estilo árabe-morisco atestigua la grandeza de los antiguos caídos del Atlas. Esta prestigiosa y refinada kasbah constaba de un castillo, una fortaleza y un caravasar. Hoy en día está en ruinas porque fue abandonado por los riesgos climáticos desde 1956. De la magnífica kasbah sólo quedan la residencia principal y algunos anexos, que los turistas aún pueden visitar.



Información práctica

-  | Sitio abierto gratuitamente
-  | 2H
-  | 19.4 °C
-  | Todo tipo de vehículos
-  | Kasbah de Telouet, P1506
Telouet 45252



Museo del Cine

Inaugurado en 2007, el Museo del Cine de Ouarzazate se construyó en el lugar donde se encontraba un antiguo estudio cinematográfico construido en 1981. El museo, situado frente a la Kasbah Taourirte, expone la historia del cine en Ouarzazate, así como las grandes películas rodadas en la ciudad.



Informations Pratiques

-  | 30 dhs, gratis para los menores de 7 años
-  | 1H
-  | 19.4 °C
-  | Todo tipo de vehículos
-  | Av. Mohammed V
Ouarzazate 45000



Errachidia

Provincia de Errachidia

Tafilalet fue la sede de Sijilmasa, el primer reino islámico de Marruecos. Más tarde, verá nacer la dinastía alauí que continúa reinando en Marruecos. Sus ksours y kasbahs se extienden hasta el horizonte, y su patrimonio cultural, espiritual y natural puede ser visitado casi todo el año.








Merzouga

Situado a 35 km de Rissani y a 50 km de la frontera argelina, Merzouga es el pueblo que bordea el Erg Chebbi, las dunas más altas de Marruecos. Las dunas de Erg Chebbi tienen 22 kilómetros de largo y 5 de ancho y alcanzan una altura de 150 metros. Desde esta altura, las vistas de la puesta y la salida del sol son excepcionales. Alrededor de las dunas hay un palmeral verde que destaca sobre el naranja de la arena. Además de las dunas, el lago Dayet Srijj es también un lugar interesante para visitar. Según la época del año, alberga flamencos y una amplia gama de aves migratorias. Las fotos de las dunas desde el lago son icónicas. Al atardecer, las dunas se oscurecen y el cielo toma el relevo. El cielo está iluminado con tantas estrellas como granos de arena hay en las dunas. Entonces comienza el ritual de la hoguera en el vivac, puntuado por las canciones de las tropas populares. La ciudad de las dunas sigue siendo la última y más bella parada para los numerosos visitantes de la región.



Información práctica

-  | A partir de 500 dhs por noche
-  | Un día y una noche
-  | 22.3 °C
-  | 4x4 y quad
-  | Merzouga - 52202



Arfoud y su Museo de Fósiles Tahiri

Última parada antes del desierto de Merzouga, Erfoud alberga 500 variedades de fósiles en 100 km² que datan de hace 550 a 250 millones de años (en la era paleozoica o primaria), cuando el sureste de Marruecos estaba bajo el mar. La zona es rica en ammonites, rostros y trilobites que desaparecieron hace 65 millones de años. A cinco kilómetros por la carretera de Rissani, el Museo de Minerales y Fósiles Brahim Tahiri, en Erfoud, que se puede ver con réplicas de dinosaurios a tamaño real en el exterior, exhibe el rico patrimonio geológico de Marruecos. Fósiles dedicados a la exposición y otros fósiles de trilobites comunes a la venta.



Información práctica

-  | 10 dhs
-  | 1H
-  | 21.5 °C
-  | Todo tipo de vehículos
-  | Camino de Rissani, Arfoud 52200



Las Ruinas de Sijilmasa

Sijilmasa fue, durante la época medieval, una gran ciudad muy próspera gracias al comercio caravanero con África subsahariana (Sudán, Senegal y el imperio de Ghana) cuyas mercancías de gran valor (oro, marfil, plumas de avestruz y esclavos...) se destinaban a Fez, Marrakech y Andalucía. También fue la capital del primer reino islámico de Marruecos. Fue destruida por las disputas entre los pretendientes al trono Meriní a finales del siglo XIV. Todavía se pueden apreciar las ruinas de las murallas que se conservan en el extremo norte, a la entrada de la ciudad de Rissani, en el sureste de Marruecos.



Información práctica

 | Sitio abierto gratuitamente

 | 2H

 | 20.1 °C

 | Todo tipo de vehículos

 | Entrada a la ciudad de Rissani



El Desfiladero y el Valle del Ziz

El desfiladero del Ziz se encuentra en el corazón de los acantilados calcáreos del río Ziz, que riega sus palmerales y oasis. En perfecta armonía con la naturaleza, nómadas y bereberes sedentarios viven a lo largo del Ziz, aprovechando su agua para cultivar y criar ganado. Errachidia es una de las ciudades de paso a lo largo del desfiladero del Ziz y es un lugar perfecto para visitar. Las kasbahs están presentes en el valle, incluida la kasbah de Ifri, donde la presa forma un hermoso estanque bordeado de palmeras. La puerta de Erfoud cierra la travesía del Ziz y anuncia el desierto.




Información práctica

 | Sitio abierto gratuitamente

 | 3H

 | 20.1 °C

 | Es preferible un 4X4

 | Se extiende desde Errachidia hasta el desierto de Merzouga



Los Grabados Rupestres de Taouz

Los grabados rupestres se remontan a miles de años atrás y son una prueba de la primera presencia humana en la región. Los grabados de Taouz se encuentran a 21 km al sur de Merzouga. Se han encontrado grabados similares en la región de Alnif, a 95 km de Rissani. Las ilustraciones muestran ganado y antílopes acompañados de seres humanos o escritos en tifinagh. Las escenas principales están agrupadas en una gran losa de cuarcita en un plano inclinado, los animales aislados están dispersos por el resto del yacimiento. Se pueden descubrir durante las excursiones en 4X4 o en camello.



Información práctica

-  | Sitio abierto gratuitamente
-  | 1H
-  | 22 °C
-  | Todo tipo de vehículos
-  | Taouz 52202



Las Khetaras

Este sistema milenario de riego subterráneo y gestión equitativa del agua ha servido a la gran región de Tafilalet durante siglos. Es en esta región donde se encuentra la mayor concentración de kettaras. La khetarra es un conjunto de túneles, pozos, separados por 10 m entre sí, y dedicados a la ventilación y extracción de la tierra, pero también a la limpieza y mantenimiento de la galería. Este sistema ecológico puede drenar el agua de la red a una velocidad constante hacia la superficie gracias a la acción de la gravedad. La galería es excavada manualmente por los trabajadores con una ligera inclinación de menos de 5 o 6 milímetros por metro. Un ejemplo interesante se puede visitar cerca de El Jorf, en la carretera que va de Erfoud a Tinghir. El guardián del Khetarra le conducirá al interior de este túnel, ahora seco, para darle todas las explicaciones sobre este ingenioso sistema.



Información práctica

-  | Sitio abierto gratuitamente
-  | 2H
-  | 20.1 °C
-  | Todo tipo de vehículos
-  | Errachidia 52000



Provincia de Zagora

Puerta del desierto, Zagora era el escenario de las caravanas comerciales entre Marruecos y los países del África subsahariana. Desde Zagora, bastaban 52 días de marcha por el desierto para llegar a Tombuctú, la capital espiritual de Malí. El valle del Oued Draâ (el río más largo de Marruecos) era, en efecto, un punto estratégico de comercio entre Marruecos y el África subsahariana. Esto la convirtió en un centro aduanero para este próspero comercio en el siglo XVI. El territorio de la provincia incluye también el fabuloso desierto de Erg Chegaga en M'hamid El Ghizlane y su biodiversidad de gacelas Damax y Dorcas parcialmente recuperada.



El Pueblo de M'hamid El Ghizlane y su Desierto de Aventuras

Situado a 58 km al sur de Zagora, el pueblo de M'hamid El Ghizlane es un oasis que marca la última etapa hacia el desierto de arena fina. Apodado el pueblo de los 7 ksours, M'hamid El Ghizlane cuenta con 7.500 habitantes. El más antiguo, el Ksar de M'hamid, data de hace 400 años. En el cercano Ksar Talha, los visitantes pueden admirar el museo de los 7 ksours, que contiene, entre otras cosas, utensilios, pozos, un horno tradicional y cerámica del siglo pasado. Las terrazas de los Ksours y las Kasbahs ofrecen una vista impresionante del palmeral de M'hamid El Ghizlane. El desierto se encuentra a unos 50 km del pueblo, a 2 horas en 4X4. Tendrá que cruzar dos tipos de mesetas de vegetación antes de las dunas. Se trata de Hamada, una meseta de guijarros, y Reg, una meseta de vegetación cultivable donde se encuentran tamaris y acacias. Las dunas, comúnmente conocidas como Erg Chegaga, cubren una superficie de 600 km². Sus tres mesetas ofrecen la experiencia del desierto salvaje y uno de los cielos estrellados más bellos del mundo. Podrás admirar la Estrella Polar y las constelaciones de la Osa Menor y la Osa Mayor...



Información práctica

-  | A partir de 500 dhs por noche
-  | Un día y una noche
-  | 23.9 °C
-  | 4x4 y camello
-  | M'Hamid El Ghizlane 47402



Los Grabados Rupestres de Ait Waaziq en Tazarine

Es uno de los sitios de grabados más importantes e interesantes de Marruecos. Situado a 20 km de Tazarine y a 90 km de Zagora, los grabados realizados por incisión o pulido fino de la roca están bien elaborados. Datan de finales del Neolítico (6000 años antes de Cristo). Las representaciones son las de la fauna de la época en que esta zona árida era una sabana. Encontramos elefantes, rinocerontes, antílopes, así como jirafas, zancudos y peces. En el lugar se ha construido un centro de interpretación del arte rupestre para ayudar a los visitantes a descubrir este antiguo arte.



Información práctica

-  | Sitio abierto gratuitamente
-  | Un día
-  | 23.9 °C
-  | 4X4
-  | A 70 km al norte de Zagora
Tazarine 47703



Joudour Sahara

El centro cultural y turístico Joudour Sahara se creó en 2016 con el objetivo de preservar y promover el rico patrimonio del Valle del Drâa y, al mismo tiempo, enriquecer la vida de los jóvenes. Joudour Sahara está formado por un equipo local e internacional diverso dedicado a crear un cambio positivo en la comunidad a través de programas e iniciativas dinámicas:

- **La escuela de música** ofrece clases semanales de guitarra, percusión, canto, interpretación de conjuntos y estilos tradicionales Ahidous, Gnawa, Rokba, Akalal y Chamra.

- **Desarrollo comunitario** Joudour Sahara se ha convertido en un líder en M'hamid El Ghizlane al animar a las niñas y mujeres a participar en actividades sociales y culturales. Además, se organizan talleres de arquitectura sostenible, videografía, fotografía y grabación de sonido para los jóvenes.

- **Medio ambiente** Joudour Sahara se está convirtiendo en un líder nacional en la lucha contra la desertificación a nivel local, mediante la gestión del agua, las soluciones constructivas y la revitalización de los oasis. El proyecto de la Fundación Raíces del Sáhara ganó el Premio Global Bronce 2021 de la Fundación Holcim a la Construcción Sostenible.



Información práctica

-  Sitio abierto gratuitamente
-  2H
-  23.7 °C
-  Todo tipo de vehículos
-  Joudour Sahara
M'hamid El Ghizlane 47402








La Zaouia Naciria

La Zaouia Naciria de Tamegroute fue fundada en el siglo XVI y desarrollada un siglo después por M'hammad Ben Nacer. Se convirtió en una de las zaouias más influyentes y radiantes de la cultura sufi en Marruecos y desempeñó un papel pionero en los diversos campos de la ciencia y el pensamiento, además de su misión religiosa y social. La Zawiya cuenta con una biblioteca de manuscritos considerada entre las más ricas de Marruecos y del mundo islámico. Fundado por Al Imam Abou Al Abbass Ahmed Naciri, reforzará el papel de la cofradía como centro espiritual radiante en el que confluirán eruditos, ulemas y tolbas en busca de conocimiento, atraídos por las colecciones de libros, pergaminos y preciosos manuscritos allí reunidos.



Información práctica

-  Sitio abierto gratuitamente
-  Medio día
-  23.9 °C
-  Todo tipo de vehículos
-  Tamegroute 47602



Kasbah Oulad Othmane

El Ksar Oulad Othmane, un edificio histórico que data de 1754, está situado a 40 km de Agdz, en la carretera de Zagora. Su antiguo nombre, Kasbah Oulad Al Arabi, por el de su constructor, se convirtió en Kasbah Oulad Othmane por el nombre del fundador del Douar. Se encuentra en una posición estratégica, a lo largo de la carretera nacional N°9 con vistas al valle del Draa y la montaña al fondo. Transformada hoy en día en una casa de huéspedes con una decoración típica de la región, la Kasbah acoge a turistas de todo tipo.



Información práctica

-  | Sitio abierto gratuitamente
-  | 2H
-  | 24 °C
-  | Todo tipo de vehículos
-  | Oulad Othmane 45050



Ksar a las 45 Kasbahs

Situada en la carretera que une el valle del Drâa con el valle del Ziz, la ciudad de las "45 kasbahs" fue en su día un lugar de paso para los nómadas de las tribus Ait Atta. Las kasbahs de Nkob, restauradas y mantenidas, algunas de ellas convertidas en casas de huéspedes, ofrecen un innegable encanto a este tranquilo pueblo. El oasis de palmeras datileras y árboles frutales ofrece otro agradable panorama. Nkob es también el punto de partida o de llegada de las excursiones por el Jbel Saghro y los cañones del Jbel Amoum.



Información práctica

-  | Sitio abierto gratuitamente
-  | 2H
-  | 28 °C
-  | Todo tipo de vehículos
-  | En la carretera que une el valle del Drâa con el valle del Ziz



Provincia de Tinghir

Desde el valle del Todgha hasta el valle de las Rosas, pasando por las gargantas del Dades, la provincia de Tinghir ofrece una multitud de paisajes impresionantes. En este Jardín del Edén, los bereberes viven desde hace miles de años con un modo de vida atípico. Sólo los antiguos ksours y kasbahs de Tinghir merecen una parada prolongada. Esta provincia fue también el escenario de grandes batallas contra los ejércitos franceses durante el protectorado, como la batalla de Bougafer. Estos son algunos de los lugares turísticos a los que hay que dar privilegio durante su estancia.




Gargantas del Todgha

Situadas a 15 km del centro de Tinghir, las gargantas del Todgha son impresionantes acantilados calcáreos de gran altura tallados por el Oued Todgha a lo largo de miles de años. Las gargantas del Todgha, que se elevan hasta 300 m por encima del Oued Todgha, que fluye desde el Alto Atlas y riega el palmeral de Tinghir a lo largo de varios kilómetros, ocupan un lugar esencial en el valle. Crean una gigantesca grieta verde en medio de una zona árida y representan un paraíso para los aficionados a la escalada con rutas bien definidas. Desde las alturas de las gargantas, las vistas se extienden por cientos de kilómetros hasta el borde del desierto en el sur y el Alto Atlas en el norte.



Información práctica

-  | Sitio abierto gratuitamente
-  | 1H
-  | 18.9 °C
-  | Todo tipo de vehículos
-  | R 703 cerca de la ciudad de Tinghir



Valle de las Rosas

Situado entre Kelaa des M'Gouna y Boumalne Dadès, el Valle de las Rosas es una maravilla natural famosa por su rosa, que empieza a florecer en abril y adorna las colinas con un color rosa intenso. Unos días antes de la cosecha, el aroma de las rosas se extiende por todas partes. La rosa se cultiva para el consumo en forma de agua de rosas y para la exportación y la industria de la perfumería. Cada año se recogen hasta cuatro mil toneladas de rosas durante una semana que finaliza con la famosa y turística Fiesta de la Rosa en la que las cooperativas acuden a vender sus productos locales. El valle fue designado "Geoparque Global" por la UNESCO en 2014.



Información práctica

-  | Sitio abierto gratuitamente
-  | 2H
-  | 19.5 °C
-  | Todo tipo de vehículos
-  | Tinghir 45200



Las Gargantas del Dades

Situadas en las montañas centrales del Atlas, las gargantas del Dades se encuentran a 92 km de Tinghir a través de la pequeña ciudad de Boumalne Dades. Hay que serpentear el sinuoso camino para llegar a estas hermosas gargantas de 200 m de altura por donde fluye el Oued Dadès a través de las montañas. Las gargantas del Dades ofrecen impresionantes panorámicas y vistas ininterrumpidas de hermosas formaciones rocosas de color ocre y rojo, vertiginosas pendientes y exuberantes valles verdes mantenidos por un esforzado campesinado conocido por su calidez y legendaria hospitalidad. La región ofrece varias excursiones en las que se pueden admirar paisajes rocosos que recuerdan a los dedos de los monos, huellas de dinosaurios o pueblos bereberes y verdes oasis.



Información práctica

-  | Sitio abierto gratuitamente
-  | 2H30
-  | 15.5 °C
-  | Todo tipo de vehículos
-  | Boulmane Dadès 45150



Patas de Mono

A pocos kilómetros de la carretera de Tissadrine que conduce a las gargantas del Dades, aparece entre los árboles un paisaje de altas mesetas calcáreas de color ocre. En el horizonte aparecen pequeños pueblos bereberes. Desde el cañón del Miguern se pueden ver acantilados de piedra caliza de color ocre cuya forma recuerda a las patas de un mono. Este paisaje rocoso se conoce también como el "cerebro del Atlas" y se encuentra a 15 km de la pequeña ciudad de Boumalne Dades.



Información práctica

-  | Sitio abierto gratuitamente
-  | 1H
-  | 15.5 °C
-  | Andando
-  | Boulmane Dadès 45150



Huellas de Dinosaurio en Tiguayine

Llegando desde las gargantas del Todgha, antes de llegar a la entrada de las gargantas del Dades, precisamente a 12 km de la ciudad de Boumalne Dades, se encuentra el yacimiento de Tiguayine donde el visitante puede admirar las huellas de dinosaurios. Para verlos más de cerca, hay que atravesar las parcelas cultivadas con hortalizas, cereales y algunos árboles frutales antes de llegar a un camino que da a un acantilado. Este acantilado de arcilla estuvo en su día cubierto por varias capas de sedimentos, que han conservado, hasta la actualidad, estas huellas de dinosaurios saurópodos que vivieron entre el Jurásico Medio (hace 201 a 145 millones de años) y el Cretácico Superior (hace -145 a -66 millones de años).



Información práctica

-  | Sitio abierto gratuitamente
-  | 1H
-  | 15.5 °C
-  | Todo tipo de vehículos
-  | Canyon, a 15 Km de Boumalne Dades 45150



Espacio de Memoria Histórica de la Resistencia y Liberación de Tinghir

Este espacio en el centro de Tinghir, inaugurado en 2014, pretende dar a conocer la historia de la resistencia contra el ocupante francés. Cuenta con un museo que presenta a los sultanes y reyes de la dinastía alauí, los acontecimientos de la resistencia nacional, el espacio dedicado a la batalla de Bougafer, así como documentos etnográficos y restos de armas utilizadas. En la primera planta se encuentra una biblioteca en la que se presentan publicaciones de antiguos combatientes de la resistencia, miembros del ejército de liberación y otros institutos nacionales e internacionales. Por último, hay una sala de audiovisuales, una sala de informática y una sala de reuniones y talleres para estudiantes, investigadores y asociaciones.




Información práctica

-  | Sitio abierto gratuitamente
-  | 2H
-  | 25 °C
-  | Todo tipo de vehículos
-  | Centro de la ciudad Tinghir 45800




Provincia de Midelt

La ciudad de Midelt, que significa pasto protegido en bereber, fue fundada por los franceses en 1918. Los habitantes de la provincia de Midelt son mayoritariamente bereberes y viven en un vasto territorio compuesto por un macizo montañoso, verdes valles, el parque nacional del Alto Atlas Oriental... El patrimonio cultural y religioso compuesto por Ksours, donde convivían judíos y musulmanes, con sus mezquitas, zaouias y sinagogas, denota la coexistencia de estos bereberes judíos y musulmanes. A continuación, algunas visitas imprescindibles en la provincia.



Assif Melloul

Situado en la parte norte del Atlas marroquí, a una altitud media de 2.300 m, Assif Melloul forma parte de la cuenca del uadi Oum Errabii, el principal afluente de Marruecos, que se extiende desde el Medio Atlas hasta el Océano Atlántico. Es el territorio de la tribu Ait Hdidou, donde el tiempo parece haberse detenido. En los alrededores hay paisajes salvajes, picos nómadas y altiplanos y las gargantas de Assif Melloul esculpidas por el Oued que separan el Alto Atlas central del Medio Atlas.



Información práctica

-  | Sitio abierto gratuitamente
-  | 2H senderismo
-  | 23 °C
-  | ANDANDO
-  | Separa el Alto Atlas del Medio Atlas




Imilchil

El famoso pueblo de Imilchil, encaramado a 2.200 m de altitud, es una visita obligada y también una región ideal para los excursionistas. Es un hábitat agrupado con casas construidas en adobe. Su mussem de compromiso, organizado entre finales de agosto y principios de septiembre de cada año, reúne a los bereberes de la región en un ambiente comercial y festivo colocado bajo la bendición del santo Sidi Ahmed Oulmaghani y conoce la participación de grupos folclóricos procedentes de diferentes ciudades. El festival genera una importante actividad comercial y turística, dando un impulso a la región, y es el lugar de encuentro en el que se siguen forjando los vínculos intertribales.



Información práctica

-  | Sitio abierto gratuitamente
-  | Medio día
-  | 19 °C
-  | Todo tipo de vehículos
-  | A 200 km de Midelt



Zaouiate Sidi Hamza

Situado a 70 km al sur de la ciudad de Midelt, el pueblo de Tazrouft, también conocido como el pueblo de los 100 poetas, es una aglomeración de casas de barro cerca de la ciudadela almohade. Abu Salim El Ayachi (nacido en 1628 en la tribu Ait Ayach y fallecido en 1681 a causa de la peste) vivía en una casa de varios pisos en el pueblo de Tazrouft. Este erudito, escritor y sufí fue también un gran viajero que trajo de Oriente y de otros lugares preciosas obras que constituían una biblioteca de manuscritos. Esta gran biblioteca, una de las más importantes del reino, fue enriquecida por un descendiente llamado Abu Hamza. Abu Salim El Ayachi fue enterrado en el cementerio del valle.



Información práctica

-  | Sitio abierto gratuitamente
-  | 1H
-  | 20 °C
-  | Todo tipo de vehículos
-  | A 70 km de Midelt



Parque Nacional del Alto Atlas Oriental

Con una altitud de 3.000 m, el Jbel Aberdouze y el valle de Ait Yahya forman, junto con la región de los lagos de Imilchil y el valle de Assif Melloul, la Reserva del Parque Nacional del Alto Atlas Oriental, de 48.000 ha. La biodiversidad, los paisajes, la cultura y las tradiciones de los bereberes de montaña son un tesoro que hay que explorar. El parque ocupa un territorio con tres compartimentos distintos: la meseta de los lagos Isli y Tislit al oeste, la zona montañosa en el centro y la cresta de Jbel Aberdouz al este. Varias especies enriquecen la población animal del parque: el mono de Magot, la gacela de Cuvier y el jabalí, así como un centenar de especies de aves. La vegetación incluye bosques de cedro, encina y enebro... El parque también se distingue por su patrimonio cultural, en particular el famoso "moussem des fiançailles" organizado en torno a los lagos de Isli y Tislit junto al pueblo de Imilchil.



Información práctica

-  | Sitio abierto gratuitamente
-  | Medio día
-  | 19 °C
-  | Todo tipo de vehículos
-  | A 12 km d'Imilchil



Cueva de Akhiam

Situada a 7 km del pueblo de Agoudal, en dirección al valle del Dades, la cueva de Akhiam está situada a 2.690 m de altitud. Es accesible a través de una pista de vastas llanuras rodeadas de picos montañosos que se pueden explorar a pie, en bicicleta, en coche o en burros. La cueva de Akhiam tiene una hermosa cascada llena de leyendas bereberes. La naturaleza de las rocas laminares y la presencia de fallas y fracturas geológicas debidas a las reacciones químicas y mecánicas del agua han dado lugar a la aparición de patrones geomorfológicos cársticos de todos los tamaños, como los pozos. Esto ha llevado a las culturas populares a tejer muchas historias en torno a las cuevas, la mayoría de ellas llenas de leyendas.



Información práctica

-  | Sitio abierto gratuitamente
-  | 3H
-  | 20 °C
-  | ANDANDO
-  | Agoudal 52403



Aguas Termales

Hammat Moulay Ali Chérif es un balneario termal situado a 40 km de la ciudad de Errachidia. Las aguas del manantial son ricas en azufre, sales y minerales. La temperatura de las aguas sulfurosas alcanza los 53°C. El baño se recomienda por sus beneficios en casos de reumatismo, artritis, atonía intestinal... En cuanto a Hammat Moulay Hachem, se encuentra a 4 km de Hammat Moulay Ali chérif, su agua se recomienda para la digestión. Es uno de los principales destinos para los turistas nacionales que buscan un tratamiento de spa. Además de los dos balnearios, también hay fuentes termales al aire libre con puntos de agua termal con vistas a impresionantes paisajes.



Información práctica

-  | 10 dhs
-  | 2H
-  | 23 °C
-  | Andando o en coche
-  | Tawahit 52450



Informaciones Prácticas

Para mejorar la estancia de los viajeros, a continuación se ofrece información útil sobre las instalaciones y la infraestructura de la región.

Clima

La región se caracteriza por un clima sahariano y seco, muy caluroso en verano y agradable en invierno durante el día, refrescándose por la noche. Es preferible visitar Ouarzazate, Zagora, Errachidia o Tinghir desde finales de otoño hasta principios de la primavera.

Hora Local

Marruecos está en una zona horaria GMT + 1. Durante el mes de Ramadán, Marruecos cambia a la zona horaria GMT. La región del Drâa Tafilalet no es una excepción a esta regla.

Idiomas Hablados

En la región del Drâa Tafilalet, la población habla bereber y árabe. La señalización está en francés y árabe y a veces en Tifinagh. Los guías, el personal de los hoteles y casas rurales hablan francés, inglés y otros idiomas, dada la vocación turística de la región.

Hotelle

La región del Drâa Tafilalet es famosa por la diversidad de sus paisajes, que van desde palmerales hasta el desierto, pasando por las montañas del Alto Atlas o las mesetas desérticas. Este panorama permite imaginar cualquier tipo de alojamiento.

En total, la región del Drâa Tafilalet cuenta con 311 hoteles clasificados con una capacidad de 16727 camas, 2302 albergues, 1767 casas rurales, 627 hostales, 307 residencias turísticas y 88 pensiones. Ouarzazate ofrece palacios y hoteles de 5 estrellas tan atractivos como las casas rurales.

En los pueblos y lugares turísticos, es más común encontrar albergues y casas rurales. Algunas Kasbahs ofrecen alojamiento a los turistas. En los desiertos de M'hamid y Merzouga, los vivacs o campamentos en el desierto han sido durante mucho tiempo el único alojamiento "rudimentario", a la manera Tuareg, de pasar la noche bajo las estrellas. Desde hace algunos años, se ofrecen para los turistas más exigentes campamentos de lujo, equipados y acondicionados como si se trataran de una habitación de un hotel de 5 estrellas.

Pero en general, el alojamiento y la restauración en la región del Drâa Tafilalet son asequibles y adaptados a todos los presupuestos.

Transporte Aéreo

La región de Drâa Tafilalet cuenta con dos aeropuertos internacionales, el de Ouarzazate y el de Moulay Ali Chérif en Errachidia, y un aeropuerto nacional, el de Zagora. Estos aeropuertos están comunicados con Casablanca por vuelos frecuentes. Además, en 2019 se han puesto en servicio nuevas terminales en Errachidia y Ouarzazate. Se ha ofrecido a los viajeros una nueva generación de servicios de transporte. Además, se ha construido una nueva terminal en el aeropuerto de Zagora, ahora dotada de modernas instalaciones tecnológicas.

Transporte del Aeropuerto al Centro de la Ciudad

Desde el aeropuerto, es fácil encontrar diferentes tipos de transporte a la salida, ya sean taxis o transporte turístico terrestre.

Transporte Terrestre

La región cuenta con una amplia red de transportes turísticos terrestres que ofrecen una serie de opciones, desde vehículos todoterreno 4x4 hasta autobuses para 60 personas. La CTM (Compagnie du Transport au Maroc) ofrece rutas que unen las ciudades de la región. Ouarzazate está unido a Zagora, Errachidia y Tinghir y Errachidia a Midelt y Errachidia a Zagora vía Ouarzazate... El confort está asegurado, la velocidad está controlada, pero habrá que prever un largo viaje con paradas en las ciudades.

Agencias de Viajes

Para los visitantes que buscan viajes adecuados, no faltan agencias de viajes en las ciudades de la región. Ofrecen asesoramiento, organización y orientación. La agencia de viajes se encarga de todos los detalles; desde el transporte, las reservas, el acompañamiento y el traslado al aeropuerto.

Emergencias

POLICÍA
BOMBEROS
RESCATE EN CARRETERA
INFORMACIÓN TELEFÓNICA

TEL 19
TEL 15
TEL 177
TEL 160



supported by
onmt

moroccan national tourism office

جهة درعة تافيلالت
Région Drâa - Tafilalet

Conseil Régional
du Tourisme de Drâa-Tafilalet



SCAN ME

www.visitdraatafilalet.com
info@visitdraatafilalet.com